










-  DELIMITAZIONE AMBITO DI TRASFORMAZIONE PRODUTTIVO (ATP1)
-  RISPETTO STRADALE
-  RETE ACQUEDOTTO - DISTRIBUZIONE PRINCIPALE (POSIZIONE INDICATIVA)
-  RETE FOGNATURA - SISTEMA DI COLLETTAMENTO INTERCOMUNALE - ACQUE NERE (POSIZIONE INDICATIVA)
-  RETE FOGNATURA - POZZETTO (POSIZIONE INDICATIVA)
-  RETE GAS METANO (POSIZIONE INDICATIVA)
-  RETE GAS - CABINA GAS METANO
-  RETE ENEL - LINEA ELETTRICA AEREA
-  RETE TELEFONICA FIBRA TIM

LEGENDA



Comune di
BOSNASCO
Provincia di Pavia

Delibera di adozione n° del
Delibera di approvazione n° del

IL SINDACO

IL SEGRETARIO COMUNALE

PROGETTO:
**AMPLIAMENTO IMPIANTO PRODUTTIVO
PIANO DI LOTTIZZAZIONE**
Via Cavallante - 27040 Bosnasco (PV)
(Fig. 6 Mapp. 244-245-249-281-339-475-661-663)



COMMITTENTE:
ITP - INDUSTRIA TERMOPLASTICA PAVESE
Via Cavallante 13 - 27040 Bosnasco (PV)
itp@itp.it www.itp.company.en
tel +39 0385 272711



PROGETTAZIONE:
ARCHESTRAL
Via Antonio Canova 23 - 20145 Milano (Mi)
info@archestral.it www.archestral.it
tel +39 02 87074524

SCALA
1:1.000

NORD



TITOLO

SCHEMA DELLE URBANIZZAZIONI ESISTENTI

DATA
19 FEBBRAIO 2021

FORMATO
A1

ULTIMA REVISIONE
000

FASE
DEF

TAVOLA

004

ESTRATTO CARTA TECNICA REGIONALE
SCALA 1:1.000